Magyar
Urbanisztikai
Társaság

TAGOZATI ARCULATI KÉZIKÖNYV

Tagozati arculati kézikönyv

Színek, logó, betűk és közösségi sablonok a MUT tagozatainak – a honlap arculatára építve.



01 · LOGÓ

A logó

A MUT jele a bástya: ötszögletű, kitöltés nélküli körvonal. Mindig egyetlen színnel jelenik meg – önmagában vagy a „Magyar Urbanisztikai Társaság” felirattal. Körülötte legalább a jel magasságának negyede üresen marad.



Fő változat
kék alapon zöld jel



Világos alapon
MUT kék jel



Tagozati alapon
fehér jel

Magyar Urbanisztikai Társaság

Logó + felirat: a honlap fejlécében használt változat. A felirat mindig a jel jobb oldalán, három sorban.

02 · SZÍNEK

Színek

MUT kék
#000099
Fő szín: fejléc, gombok, címek

MUT zöld
#2CF05A
Kiemelés: vonalak, jelölők, „Csatlakozom”

Tinta
#111122
Szöveg, sötét szakaszok

Sötétkék
#0A0A5C
Lábléc, sötét háttér

Papír
#F6F6F2
Világos háttér

03 · TAGOZATSZÍNEK

Tagozatszínek

Falutagozat
#0F766E

Környezetesztétikai Tagozat
#6D28D9

Közlekedési Tagozat
#C2410C

Örökséggazdálkodási Tagozat
#8A5A00

Fiatal Urbanisták Tagozata
#BE185D

Városi Identitás és Kommunikáció Tagozata
#A21CAF

Győr-Moson-Sopron megyei Tagozat
#0369A1

Hajdú-Bihar megyei Tagozat
#4D7C0F

Budapest és Pest megyei Tagozat
#B91C1C

Veszprém megyei Tagozat
#4338CA

Minden tagozat saját színt kap: ezzel jelöljük a honlapon, a meghívókon és a közösségi képeken. A tagozatszínen mindig fehér a szöveg. A két régi területi csoport (Budapest és Pest megyei, Veszprém megyei) is saját színt kapott.

04 · BETŰK

Betűk

Archivo

Címek és szövegek. A címek félkövérek és szűkítettek, a folyószöveg normál vastagságú.

IBM Plex Mono

KIS CÍMKÉK, DÁTUMOK, KATEGÓRIÁK – NAGYBETŰVEL, KERETBEN.

SZAKMAI TAGOZAT

Közlekedési Tagozat

Mobilitás, közterek és a települések közlekedési rendszerei.

Canvában: jelöld ki a szöveget → Betűtípus → Archivo vagy IBM Plex Mono. Mindkettő ingyenes, Canvában elérhető.

Szabályok

01

Tagozatszínen mindig fehér a szöveg – soha nem fekete vagy színes.

02

Sötét háttéren a tagozatszín csak sáv vagy keret lehet, szöveg nem.

03

A MUT kék és zöld az egész Társaságé, tagozat nem kaphatja.

04

A logót nem torzítjuk, nem forgatjuk, és csak kék, zöld vagy fehér lehet.

05

Élénk jelzőpiros nem lehet tagozatszín (a hibaüzeneteknek foglalt). Kivétel a Budapest és Pest megyei mély téglavöröse: #B91C1C.

06

Új tagozat a színkör szabad részéből kap színt, amin a fehér szöveg jól olvasható.

Logóváltozatok



Alaplogó – kék, fehér alapon



Negatív – fehér, kék alapon



Honlapos változat – zöld, MUT kék alapon



Álló változat: kis méretben, négyzetes helyre (profilkép, pecsét).

Minden változat SVG-ben és PNG-ben megvan, a 8 tagozat színében is: arculat/mut-logok.zip

07 · TÍPUSOK ÉS MOZGÁS

Esemény, beszámoló, hír



ELŐADÁS

Esemény / beharangozó

Naptárlap a dátummal, alul szaggatott „útvonal” zöld célponttal. Keretes címke.





BESZÁMOLÓ

Beszámoló

Kereső-keret finom sraffozással – „így telt”. Fotós változatban a fotó sarkain. Zöld címke.



HÍR

Hír · felhívás · díj

Pontrács egy zöld kiemelt ponttal. Fehér címke kék szöveggel.

Animált story: a honlap „Közösségi képek” dobozában az „Animált story (videó)” gomb 6 másodperces MP4-et készít – logó, motívum, címke, cím és adatok visszafogottan, sorban úsznak be.

Tagozati szimbólumok



Falutagozat



Környezet-esztétikai



Közlekedési



Örökség-gazdálkodási



Fiatal Urbanisták



Városi Identitás



Területi (mind)

A tagozati kép címkéje mellett és a tagozati logóban (a bástya belsejében) jelenik meg. A területi tagozatok közös jele a térképtű – őket a szín különbözteti meg.

Logócsomag: MUT/arculat/tagozati-logok.zip – tagozatonként 5 változat, a fájlnév megmondja, mire való: 1 Alap (fehér háttérre) · 2 Színes háttérrel · 3 Fekete · 4 Profilkép · 5 Kis jel. Minden mappában „Olvass el” útmutató.

09 · KIEGÉSZÍTÉSEK

Írások, térkép, sablonok

URBANISZTIKA

Urbanisztikai írások

Saját szakmai írásaink – nem a Társaság szervezeti hírei. Saját szín: #0E7490, rovatcímke a dátum előtt, 7 rovat. A Hírek oldalon és a hírlevélben külön sávban jelennek meg.

M

4–6

Térkép és közlekedés

A székház-térképen az M2 (Blaha Lujza tér) és az M4 (Rákóczi tér) metró, valamint a 4-es, 6-os villamos mindkét irányba jár. A cím mellett a hivatalos budapesti jelek állnak.



Sablonok

Diasablon (5 dia) · Nyomtatványok: A4 plakát, oklevél, névkártya, roll-up · E-mail aláírás tagozatonként · YouTube-borító a Képgyárban (1280×720).

Fájlok: Canva „MUT arculat” mappa · MUT/arculat/email-alairas · Képgyár: Szerkesztőség → Képgyár fül.

10 · KÖZÖSSÉGI MÉDIA

Facebook-pakk

1080 × 1080

Profilkép

Zöld bástya MUT-kék alapon. A kör alakú vágásnál sem csonkul.

1640 × 624

Borítókép

Logó és „A hazai urbanisztika szakmai közössége · 1966 óta”. Változat: Tagozataink.

1080 × 1350

Bejelentő poszt

„Megújult a MUT arculata” – a 10 tagozati jellel és kész posztszöveggel.

1000 × 1000

Tagozati profilképek

A tagozat színén a bástya, benne a tagozat jele – a tagozati oldalakhoz.

Fájlok: MUT/arculat/facebook-pakk – vektorból rajzolva, nincs bennük „MI-tartalom” jelölés. Canvából exportált képet feltöltés előtt metaadat nélkül kell újramenteni.